



AMBERT
LIVRADOIS
FOREZ

Commission Agriculture & Forêt

Le 2 mai 2024

ORDRE DU JOUR :

Agriculture :

1. Dossier Abattoir
2. Projet " A TABLE! Mangeons bien, jetons moins"
3. Atelier de découpe de St Amant Roche Savine
4. Plan Pastoral Territorial
5. Aide au service de Remplacement
6. Animation Agricole CD 63 et divers

Forêt / Voirie forestière :

1. Création de desserte
2. Volet entretien de la desserte forestière
3. Site du "Sapin"
4. Projet de concertation sur la multifonctionnalité de la forêt
5. RB en cours de révision

1. Abattoir

- Début des travaux mi-février

2 temps forts :

1) Priorité Chaîne porcs + aire de lavage + couverture des amenées : **ouverture aux usagers le 23 mai**

2) Janvier/début février 25 : fermeture inévitable pour chaîne bovins, vestiaires, atelier de découpe : **fin des travaux mars 25**

- Discussion sur le permis de construire pour le quai / réglementation ICPE (**actualisation du dossier en cours**)
- 2^{ème} phase de travaux prévue en 26-27 (économies d'énergies, eau, bassin de rétention des eaux d'incendie)

1. Abattoir

Chiffrage des travaux :		
Coût des travaux	1 095 859,92 €	
Maitrise d'œuvre	86 500,00 €	
Autres études	8 430,00 €	
TOTAL HT	1 190 789,92 €	
Plan de financement :		
Conseil Régional	450 000,00 €	37,79%
Conseil Départemental	119 850,00 €	10,06%
DETR	60 000,00 €	5,04%
Autofinancement ALF	560 939,92 €	47,11%

1. Abattoir

- Le fonctionnement :
 - ✓ Activité réduite : – de 200t en 2023 (900t en 2019-20)
 - ✓ Demande forte sur l'atelier de découpe (env 30% du CA)
 - ✓ Équipe au complet (10 agents, 7,3 ETP)
 - ✓ Budget de 1,2 M d'€ en fonctionnement / 1,3 M en investissement (similaire à 2023)
- Les actualités :
 - ✓ Test abattage porcs le 15/05, réouverture aux usagers le 23/05
 - ✓ Création du "Comité des usagers" le 12 avril : 1^{ère} Réunion avec les usagers + visite du chantier de la chaîne porcs
 - ✓ Démission de M Faveyrial du Conseil d'exploitation

ORDRE DU JOUR :

Agriculture :

1. Dossier Abattoir
2. Projet " A TABLE! Mangeons bien, jetons moins"
3. Atelier de découpe de St Amant Roche Savine
4. Plan Pastoral Territorial
5. Aide au service de Remplacement
6. Animation Agricole CD 63 et divers

Forêt / Voirie forestière :

1. Création de desserte
2. Volet entretien de la desserte forestière
3. Site du "Sapin"
4. Projet de concertation sur la multifonctionnalité de la forêt
5. RB en cours de révision

2. "A TABLE! Mangeons bien, jetons moins"

Contexte du
projet :

POUR ACCOMPAGNER LA RESTAURATION COLLECTIVE À :

- ✓ Développer l'approvisionnement en produits locaux et de qualité.
- ✓ Lutter contre le gaspillage alimentaire.



PARCE QUE LA LOI IMPOSE :



50% DE PRODUITS DURABLES
(SOUS SIGNES DE QUALITÉ)

DONT
20% DE PRODUITS AB, OBLIGATOIRE
AU 1^{ER} JANVIER 2022 (LOI EGALIM)



50% DE RÉDUCTION DE GASPILLAGE
ALIMENTAIRE (LOI EGALIM ET LOI AGEQ)

2. "A TABLE! Mangeons bien, jetons moins"



*Accompagner l'amélioration
des pratiques dans les
établissements*

*Sensibiliser les convives
à une alimentation
saine et durable*




*Communication
autour du projet
(volet transversal)*

*Développer et
diversifier la production
agricole pour la
restauration collective*



Volet 1 : Accompagner l'amélioration des pratiques dans les établissements

- Diagnostics & suivis individuels de 25 établissements
- Temps collectifs :
 - 6 Formations (cuisine végétarienne, équilibre des menus, produits bruts...)
 - Rencontres entre cuisiniers
 - Rencontres professionnelles acheteurs & Fournisseurs de la RC



Volet 2 : Agriculture et développement des approvisionnements pour la RC

3 parties :

- Diagnostic du système alimentaire
- Mobilisation des agriculteurs (atelier sur la logistique/transport, visite de l'abattoir, formation "vendre à la RC, annuaire de la RC...)
- Recensement du foncier public disponible pour l'agriculture => en cours



Recensement du foncier public disponible pour l'agriculture

Objectifs :

- Recenser le foncier public mobilisable pour le développement d'activité agricole (installation sur des petites surfaces ou conforter les exploitations existantes)
- **Test/essai pour savoir s'il existe un potentiel de terrain public disponible**

1

- 1^{ère} analyse cartographique par **ALF**

2

- Identification et tri des parcelles par les **communes**

3

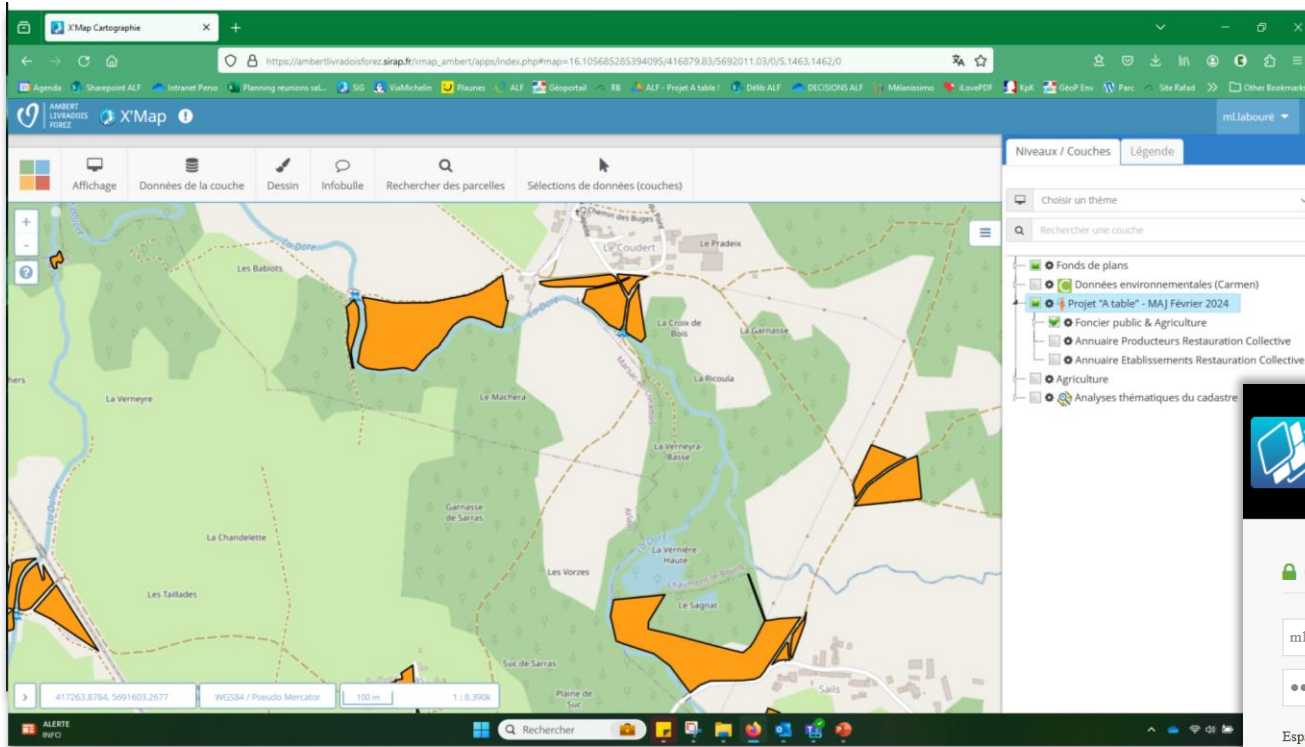
- Évaluation globale du potentiel agronomique des parcelles sélectionnées par les communes par **SCE**
 - Analyse de données cartographiques + rdv dans les communes

4

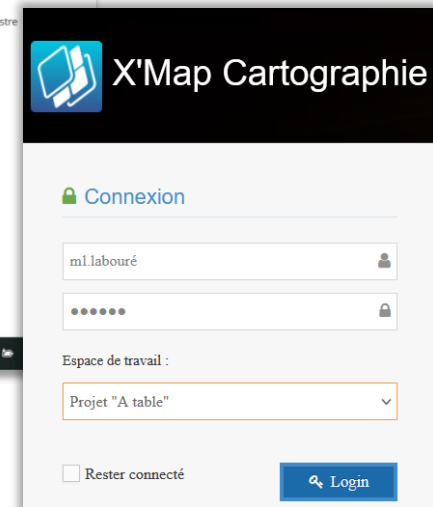
- Poursuite de l'accompagnement des communes intéressées dans la mise en œuvre de leurs projets



Recensement du foncier public disponible pour l'agriculture



=> Informations disponibles sur le SIG d'ALF avec les codes d'accès en mairies



=> Peu de résultat pour l'heure, les parcelles potentielles sont déjà exploitées ou difficiles à utiliser pour l'agriculture

Volet 3 : Sensibilisation des convives

- ✓ 1 cycle d'animations de 4 demi-journées pour les écoles (15 classes)
- ✓ 1 journée conviviale au Parc des Mélèzes à Job : regroupement de toutes les classes (juin 2023)
- ✓ 5 animations d'1 demi-journée pour les ALSH et les établissements médico-sociaux



Volet 4 : Communication

✓ Différents supports réalisés : affiches dans les salles de restauration, flyers, vidéo ...

Clip sur le site web d'ALF et au cinéma d'Ambert ! Ou cliquer ici :



La suite



- Projet de **plateforme décentralisée d'Auvergne Bio Distribution** pour faciliter la distribution des produits locaux
- Participation au projet de **filière blé bio/pain santé** à l'échelle du PAT Grand Clermont-PNR
- Accompagner les producteurs pour vendre à la restauration collective du territoire (formation/information)

- Poursuite de **l'accompagnement individuel** des ERC et **collectif** (formation, réseau)
- Test d'un **menu commun** à l'automne
- Poursuivre la **mise en relation agriculteurs/cuisiniers** (rencontres professionnelles, annuaire)
- Favoriser les commandes **groupées**



- Poursuite du volet **pédagogique** (scolaires, ALSH et crèches)



ORDRE DU JOUR :

Agriculture :

1. Dossier Abattoir
2. Projet " A TABLE! Mangeons bien, jetons moins"
3. Atelier de découpe de St Amant Roche Savine
4. Plan Pastoral Territorial
5. Aide au service de Remplacement
6. Animation Agricole CD 63 et divers

Forêt / Voirie forestière :

1. Création de desserte
2. Volet entretien de la desserte forestière
3. Site du "Sapin"
4. Projet de concertation sur la multifonctionnalité de la forêt
5. RB en cours de révision

3. Atelier de découpe de St Amant Roche Savine

- ✓ Construction en 2005 par la CC du Haut-Livradois
- ✓ Au départ collectif d'éleveurs, puis repris par 1 seul producteur M VENTALON (GAEC des Terres Creuses- Brousse) en 2016
- 74 m² en RDC : 1 atelier de découpe de viande (avec 2 chambres froides) et un espace de vente au public, 20 m² à l'étage de bureau / rangements
- Coût total du projet : 121 120 €, taux d'aide de 57%, autofinancement : 52 000€
- Loyer de 240€ TTC/mois
- Proposition d'achat à 14 400€ sous forme de crédit-bail
- Intervention du locataire lors du bureau du 24 avril / Présnetation en Conseil co de juin

ORDRE DU JOUR :

Agriculture :

1. Dossier Abattoir
2. Projet " A TABLE! Mangeons bien, jetons moins"
3. Atelier de découpe de St Amant Roche Savine
4. Plan Pastoral Territorial
5. Aide au service de Remplacement
6. Animation Agricole CD 63 et divers

Forêt / Voirie forestière :

1. Création de desserte
2. Volet entretien de la desserte forestière
3. Site du "Sapin"
4. Projet de concertation sur la multifonctionnalité de la forêt
5. RB en cours de révision

4. Plan Pastoral territorial Livradois-Forez

- ✓ Porté par le Parc avec l'aide de l'association "Auvergne Estives"
- ✓ Vise à permettre la mise en œuvre concertée, entre l'ensemble des acteurs du territoire, d'actions de valorisation des espaces pastoraux (= activités d'élevage valorisant, par un pâturage extensif, des ressources naturelles spontanées)
- ✓ Durée de 5 ans de 2023-2027


Maquette financière validée pour la période 2023-2028

Axes		Type de dépenses	Dépenses estimées programmées	Subvention FEADER	Subvention Région	Reste à charge du MO
1	Structuration collective et foncière	Fonctionnement	205 000 €	123 000 €	82 000 €	0 €
2	Accès, logements, production laitière, équipements, abreuvement, reconquête	Investissement	2 041 200 €	847 380 €	564 660 € *	629 160 €
3	Etudes, expérimentations	Fonctionnement	130 000 €	62 400 €	41 600 €	26 000 €
	Multisages : signalétique, équipements, ...	Investissement	100 000 €	42 000 €	28 000 € *	30 000 €
4	Coordination du dispositif	Fonctionnement	67 000 €	32 160 €	21 400 €	13 440 €
TOTAL			2 543 200 €	1 106 940 €	737 700 €	698 600 €

4. Plan Pastoral territorial Livradois-Forez

Exemple de projets soutenus :

- ✓ Coordonner l'animation du dispositif Plan Pastoral Territorial – Syndicat mixte du Parc naturel régional Livradois-Forez : **recrutement effectif d'Auvergne estives pour 5 ans**
- ✓ Travaux d'aménagement et d'équipement pour l'amélioration et la gestion de l'eau sur l'estive de Monthiallier (Job, Valcivières) - **Coopérative d'estives des Monts du Forez ont démarré**
- ✓ Restauration d'un parc de tri et de contention (ovins et bovins) - **SICA de Garnier (42)**
- ✓ Défrichage, remise en état de friches, création d'abreuvements au Col du Béal – **Saint Pierre la Bourlhonne**
- ✓ ... **Projet de signalétique porté par ALF (en cours)**, Franchisements de clôture, équipements pastoraux, reconquête ...



ORDRE DU JOUR :

Agriculture :

1. Dossier Abattoir
2. Projet " A TABLE! Mangeons bien, jetons moins"
3. Atelier de découpe de St Amant Roche Savine
4. Plan Pastoral Territorial
5. Aide au service de Remplacement
6. Animation Agricole CD 63 et divers

Forêt / Voirie forestière :

1. Création de desserte
2. Volet entretien de la desserte forestière
3. Site du "Sapin"
4. Projet de concertation sur la multifonctionnalité de la forêt
5. RB en cours de révision

5. Aide au Service de remplacement agricole



1

FACILITER LA PRISE DE CONGÉS ET DE TEMPS LIBRE

Dans un contexte agricole souvent difficile et tendu, il est essentiel de pouvoir faire une pause et prendre du temps pour soi et ses proches. La Communauté de Communes peut apporter son soutien au financement d'heures de remplacement afin que l'agriculteur puisse s'absenter de son exploitation.

MODALITÉS D'INTERVENTION :

Participation au financement d'heures de remplacement exclusivement réservées à la rubrique dite « vie privée » ou « congés » à hauteur de 5 €/h dans un maximum de 2 jours soit 16h/an/agriculteur.



2

SOUTIEN EN CAS D'ABSENCE PROLONGÉE POUR MALADIE OU ACCIDENT

A la suite d'une maladie ou des accidents imposant une longue absence, une exploitation peut rencontrer de lourdes difficultés et être mise en péril. Une aide est possible pour ces cas de contraintes prolongées.

MODALITÉS D'INTERVENTION :

Intervention à hauteur de 60€/jour pendant 10 jours après la fin de la prise en charge dans le cadre d'un contrat d'assurance remplacement de 60 jours minimum (une fois par an).



SOUTIEN EN CAS D'HOSPITALISATION D'UN ENFANT

3

L'hospitalisation d'un enfant nécessite de la disponibilité de la part des parents. Une aide peut s'avérer nécessaire pour maintenir l'activité agricole et se rendre disponible pour sa famille.

MODALITÉS D'INTERVENTION :

Aide de 80 € par jour pendant 5 jours pour l'hospitalisation de plus de 2 jours, d'un enfant de moins de 18 ans.



5. Aide au Service de remplacement agricole

✓ Budget prévisionnel /an : 12 000 €

	2020	2021	2022	2023
Faciliter la prise de congés et de temps libre	9 415 (136 agriculteurs)	8 932 € (123 agriculteurs)	8 320 € (118 agriculteurs)	7 907 € (109 agriculteurs)
Soutien en cas d'absence prolongée pour maladie ou accident	600 € (1 cas)	0	0	0
Soutien en cas d'hospitalisation d'un enfant	160€ (2 cas)	0	0	0
TOTAL	10 175 €	8 932 €	8 320 €	7 907 €

5. Aide au Service de remplacement agricole

- ✓ Possibilité de faire évoluer cette aide ?
 - ⇒ Augmenter les taux ?
 - ⇒ Élargir l'aide au groupement d'employeurs, aux CUMA ?
 - ⇒ Aux contrats TESA ? (*= embauche d'un salarié saisonnier ou occasionnel en CDD de 3 mois maximum*)
 - ⇒ Pour les secteurs d'activité où le SR n'a pas de salariés compétents/disponibles ?

ORDRE DU JOUR :

Agriculture :

1. Dossier Abattoir
2. Projet " A TABLE! Mangeons bien, jetons moins"
3. Atelier de découpe de St Amant Roche Savine
4. Plan Pastoral Territorial
5. Aide au service de Remplacement
6. Animation Agricole CD 63 et divers

Forêt / Voirie forestière :

1. Création de desserte
2. Volet entretien de la desserte forestière
3. Site du "Sapin"
4. Projet de concertation sur la multifonctionnalité de la forêt
5. RB en cours de révision

6. Animation agricole foncière du CD 63 et autres :

- ✓ Prise en charge directe des subventions à la coupe/dessouchage (ne passe plus par la CC)
- ✓ Arrivée en cours d'une nouvelle animatrice (ouest de la Dore)

⇒ **Contact : Myriam MANRY CD63**

06.61.30.97.25 myriam.manry@puy-de-dome.fr (est de la Dore)

- ✓ Proposition de Terres de Lien et Bio 63 de créer une cellule d'échange entre OPA sur la **question de la transmission des EA** (réunion technique à l'automne ?)

ORDRE DU JOUR :

Agriculture :

1. Dossier Abattoir
2. Projet " A TABLE! Mangeons bien, jetons moins"
3. Atelier de découpe de St Amant Roche Savine
4. Plan Pastoral Territorial
5. Aide au service de Remplacement
6. Animation Agricole CD 63 et divers

Forêt / Voirie forestière :

1. Création de desserte
2. Volet entretien de la desserte forestière
3. Site du "Sapin"
4. Projet de concertation sur la multifonctionnalité de la forêt
5. RB en cours de révision

1. Création de desserte

- ✓ **Voirie forestière de Charraud à Pégoire** (St Germain l'H, St Bonnet le Ch et Chambon sur D)

2,2 km de route / 3 places de dépôt / 81 776 € (sub 80%)

Chantier réceptionné en octobre 2022

- ✓ **Voiries de la Vallée de l'Ance**

(Saillant, La Chaulme, St Romain)

3,1 km de route / 1,1 km de piste / 4 places de dépôt
/ 127 766 € (sub 80%)

Chantier réceptionné en aout 2023



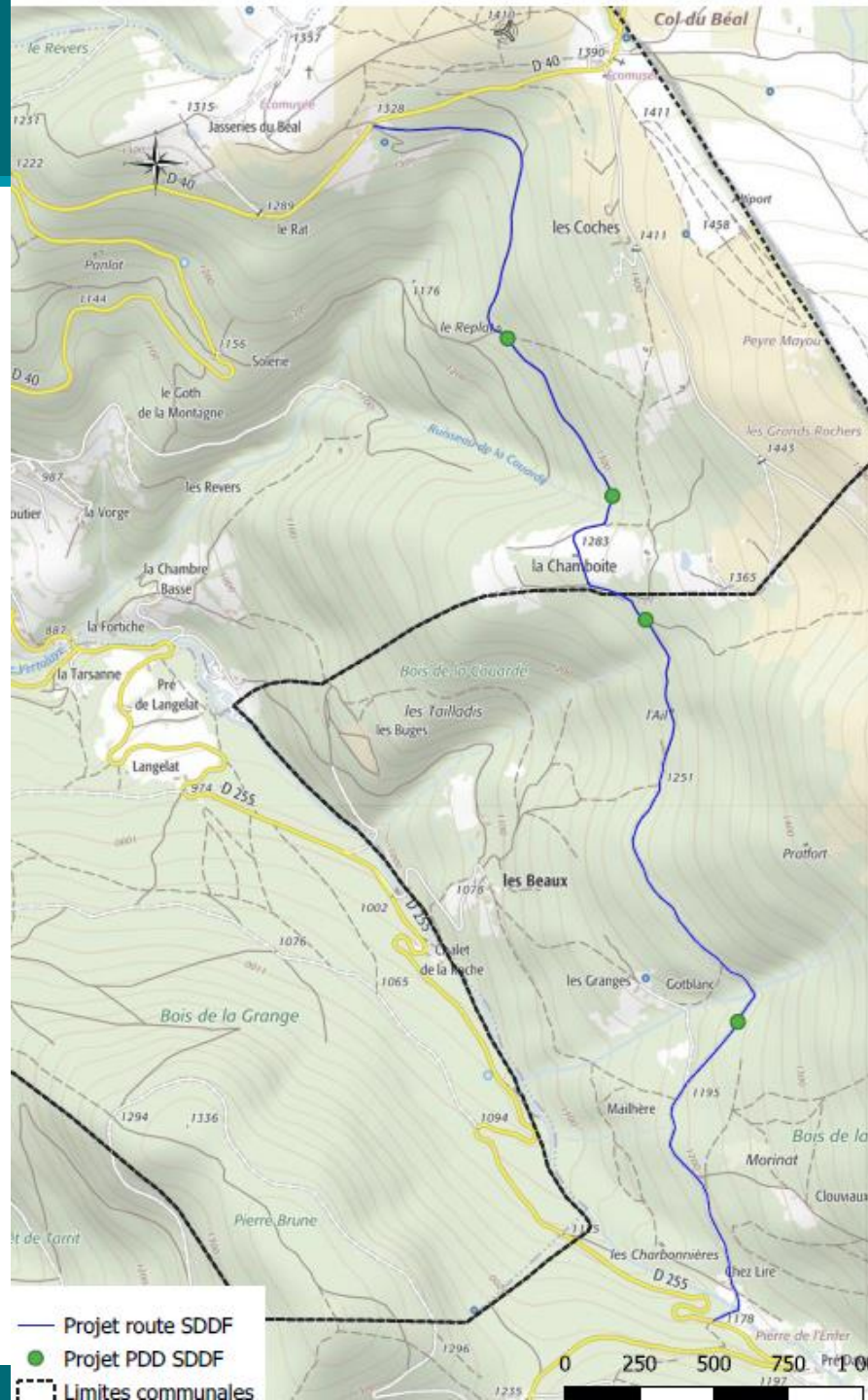
1. Création de desserte

✓ **Projet 2024 : "Col du Béal à chez Lyre" Communes de St Pierre la B et Job**

5,3 km de mise au gabarit route forestière / 4 Places de dépôt

Collaboration avec le CNPF pour la maîtrise du foncier

! Pour info : en complément du CNPF, l'animateur territorial "forêt" du CD 63 peut désormais accompagner les communes dans leurs projets de voiries forestières



ORDRE DU JOUR :

Agriculture :

1. Dossier Abattoir
2. Projet " A TABLE! Mangeons bien, jetons moins"
3. Atelier de découpe de St Amant Roche Savine
4. Plan Pastoral Territorial
5. Aide au service de Remplacement
6. Animation Agricole CD 63 et divers

Forêt / Voirie forestière :

1. Création de desserte
2. Volet entretien de la desserte forestière
3. Site du "Sapin"
4. Projet de concertation sur la multifonctionnalité de la forêt
5. RB en cours de révision

2. Entretien de la desserte intercommunale

- ✓ Rappel : 41 VF intercommunales pour 123 km
- ✓ Un budget de 20 000€/an

2023 :

- Reprise de la voirie du col de Toutée par l'entreprise Magaud
- Entretien de la voirie du Col des Limites par l'entreprise Gourbière (à venir)

2024 :

Opportunité de prétendre à une aide du CD 63 de 30% sur un programme pluriannuel de 4 ans

- ⇒ Prévu 70 000€/an pour les 4 prochaines années pour entre 15 et 20 km de voiries à reprendre
- ⇒ Programmation plus précise à venir dans les prochains mois

ORDRE DU JOUR :

Agriculture :

1. Dossier Abattoir
2. Projet " A TABLE! Mangeons bien, jetons moins"
3. Atelier de découpe de St Amant Roche Savine
4. Plan Pastoral Territorial
5. Aide au service de Remplacement
6. Animation Agricole CD 63 et divers

Forêt / Voirie forestière :

1. Création de desserte
2. Volet entretien de la desserte forestière
3. Site du "Sapin"
4. Projet de concertation sur la multifonctionnalité de la forêt
5. RB en cours de révision

3. Site du Sapin

- ✓ Forêt dite « du Sapin » sur Saint Sauveur la Sagne, le long de la Dore
- ✓ Surface de 5,34 ha (en 3 parcelles)
- ✓ Acquisée après une coupe rase en 2006
- ✓ Parcelles replantées en mélanges d'essences de feuillus et de résineux complétés de régénération naturelle
- ✓ Panneaux pédagogiques en cours d'installation
- ✓ Sollicitation de l'ONF pour l'application du Régime forestier

LE SAVIEZ-VOUS ?

LA RIPISYLVE

La ripisylve correspond à la végétation qui se développe naturellement sur les berges des cours d'eau. Composée d'espèces herbacées, arbustives et arborées, on y retrouve le frêne commun, l'aune, l'ébale champêtre, le saule, le noisetier, le sureau noir ou l'aubépine... La ripisylve est indispensable au bon fonctionnement de la rivière et à la biodiversité. Pour assurer ses fonctions, elle doit être composée de plusieurs strates d'essences de feuillus. À l'inverse, les résineux ont des conséquences négatives sur le cours d'eau.

LA ZONE TAMPON

Une ripisylve dense et diversifiée permet de piéger les particules polluantes organiques et agricoles (matière en suspension, nitrates, phosphates, produits phytosanitaires...).

LES ARBRES

Zone de ressources et de refuge pour la faune et la flore qui peuvent se nourrir et se reproduire dans un environnement sain et protecteur.

L'IMPACT DE L'OMBRE DES ARBRES

Les branches apportent l'ombrage nécessaire l'été pour éviter l'augmentation de la température des eaux.

L'absence de lumière au sol empêche la pousse d'autres plantes et provoque l'érosion du lit de la rivière.

L'IMPORTANCE DE LA QUALITÉ DE L'EAU

La décomposition des feuilles/du bois mort apporte de la matière organique riche, essentielle pour la vie aquatique.

Les aiguilles acidifient l'eau, entraînant une forte diminution de la biodiversité.

LE CHEVELU RACINAIRE

Les racines créent des caches pour les animaux. Elles maintiennent et stabilisent les berges, limitant ainsi le courant et l'érosion.

LE SUBSTRAT

Les blocs, graviers et cailloux constituent

l'enlèvement et le colmatage entraînent la disaortion

LE CHEVELU

Les racines des résineux linéaires, elles ne stabili

LA LOUTRE D'EUROPE *Lutra lutra*

Avec sa longue queue et ses pattes palmées, son corps est adapté à la pêche et la nage. D'une longueur approximative d'un mètre, la loutre pèse entre 6 et 11 kg. En France, la loutre a longtemps été chassée pour sa fourrure et a bien failli disparaître ! Depuis 1972, elle est protégée à l'échelle nationale et sa chasse est interdite. Discrète, elle s'active au crépuscule ou pendant la nuit. Il est rare de pouvoir l'observer mais elle nous laisse souvent des indices de sa présence si on sait les reconnaître !



1 • L'EMPREINTE POSTÉRIEURE

- 5 palmes digitales (le pouce)
- en forme d'olive,
- griffes courtes et attachées
- disposées régulièrement
- le talon est bien visible sur
- de 6 à 10 cm de long pour

Empreinte postérieure

2 • L'ÉPREINTE

Le terme « épreinte » dérive du verbe épreindre signifiant « presser quelque chose pour en extraire le jus, le suc ». Il désigne spécifiquement les crottes de la loutre. Curieux : l'épreinte a une odeur de miel bien caractéristique !

Bienvenue sur le site du Sapin !
Je suis le cincle plongeur, j'habite ici sur les rives de la Dore.

Capable de plonger et rester jusqu'à une minute sous l'eau, je suis le roi de l'apnée ! Drôle d'oiseau, pour me nourrir, je marche sur le fond des rivières pour dénicher des larves et des insectes ! Vous me croiserez peut-être si vous êtes attentifs...

Suivez-moi pour découvrir les richesses de cet endroit secret !

SAINT-SAUVEUR-LA-SAGNE

SAINT-ALYRE-D'ARLANC

La découverte des panneaux d'information correspond à une balade d'environ 8 km.

MERCI DE RESPECTER LA FAUNE ET LA FLORE AINSI QUE LA TRANQUILLITÉ DES LIEUX.

Cherchez participatif de l'écologie de la nature qualitative et de la biodiversité locale



AMBERT LEVRADOIS FOREZ
COMMUNAUTÉ DE COMMUNES
04 75 72 71 40 - ambert@livradoisforez.fr

ORDRE DU JOUR :

Agriculture :

1. Dossier Abattoir
2. Projet " A TABLE! Mangeons bien, jetons moins"
3. Atelier de découpe de St Amant Roche Savine
4. Plan Pastoral Territorial
5. Aide au service de Remplacement
6. Animation Agricole CD 63 et divers

Forêt / Voirie forestière :

1. Création de desserte
2. Volet entretien de la desserte forestière
3. Site du "Sapin"
4. **Projet de concertation sur la multifonctionnalité de la forêt**
5. **RB en cours de révision**

4. Projet de concertation sur la forêt

- ✓ Le Livradois Forez => ciblé pour répondre à un AAP de la DRAAF "Démarches de concertation territoriale pour valoriser la multifonctionnalité des forêts"

PACTE FORET-Z : *Projet d'Adaptation au changement climatique par la Concertation dans les TErritoires Forêt-Z*

- ✓ **Chef de file** : Union Régionale des CoFor
- ✓ Membres du consortium : ALF + TDM, le Parc, l'Union de la Coopération Forestière Française, l'ONF, le CRPF, la LPO et France Nature Environnement

Projet : Mise en place d'un processus de concertation

Objectif : Créer un espace de dialogue sur le territoire du Livradois Forez afin de co-construire une vision partagée de la forêt et faire émerger collectivement des solutions de gestion adaptative.

ORDRE DU JOUR :

Agriculture :

1. Dossier Abattoir
2. Projet " A TABLE! Mangeons bien, jetons moins"
3. Atelier de découpe de St Amant Roche Savine
4. Plan Pastoral Territorial
5. Aide au service de Remplacement
6. Animation Agricole CD 63 et divers

Forêt / Voirie forestière :

1. Création de desserte
2. Volet entretien de la desserte forestière
3. Site du "Sapin"
4. Projet de concertation sur la multifonctionnalité de la forêt
5. RB en cours de révision

5. Révision des Règlementations des boisements

- **Secteur de Fournols** (14 communes : Aix-la-Fayette, Ambert, Chambon-sur-Dolore, Champétières, Doranges, Fayet-Ronaye, Fournols, Le Monestier, Novacelles, St-Bonnet-le-Bourg, St-Bonnet-le-Chastel, St-Ferréol-les-Côtes, St-Germain-l'Herm, Ste-Catherine)
- **Secteur de Cunlhat** (12 communes : Auzelles, Brousse, Ceilloux, Condat-lès-Montboissier, Cunlhat, Domaize, Echandelys, Grandval, La-Chapelle-Agnon, Saint-Amand-Roche-Savine, Saint-Eloy-la-Glacière, Tours-sur-Meymont)
 - ⇒ **En cours de zonage** (enquête publique fin d'année 2024, approbation du CD 63 au 1^{er} trimestre 2025)
- 2024 : **Secteur d'Arlanc** : (7 communes = Arlanc, Beurières, Chaumont-Le-Bourg, Dore-l'Eglise, Mayres, Saint-Alyre d'Arlanc, Saint-Sauveur-la-Sagne) et **Saint-Clément-de-Valorgue**

!! Précisions : les délais de validité des RB sont désormais de 30 ans et non plus 10 : importance de bien réfléchir aux zonages !