



AMBERT  
LIVRADOIS  
FOREZ



# Ambert Livradois Forez LA DESTINATION PLEINE NATURE

.....  
Au cœur de la Région Auvergne-Rhône-Alpes



[ambertlivradoisforez.fr](http://ambertlivradoisforez.fr)







# 1390<sup>m</sup>.COL

HAUTES CHAUMES : du Béal

---

PARC NATUREL : Parc de Montagne de  
▲ RÉGIONAL : **Prabouré**

---

**PANORAMA** : **VTT**

SUR LA CHAÎNE DES PUYS,  
PATRIMOINE DE L'UNESCO

à assistance  
électrique

---

**Bike and rail et vélorail**

**SKI** de fond ..... SKI ALPIN  
& **Biathlon** SNOWKITE





ÉTÉ  
.....

/ La destination pleine nature 2021

Tour  
d'observation  
tyrolienne  
rando-ferrata  
grotte  
trotinette  
parc de filets  
sentier pieds nus  
poney  
...

# PARC D'ACTIVITÉS DE MONTAGNE DE PRABOURÉ

## → LA TYROLIENNE GÉANTE DE LA HAUTE VALLÉE

800 mètres de long, 110 mètres de haut au-dessus de la rivière, la tyrolienne géante de la Haute-Vallée est la plus haute du Massif Central !

## → LA RANDO-FERRATA DES ROCHERS DU RONZIER

Sur le retour de la tyrolienne, équipée d'une ligne de vie continue, la rando-ferrata dispose d'une passerelle de 65 mètres au-dessus de la rivière et d'un parcours dans les blocs de granit.

## → LA GROTTTE DE PRABOURIX

La grotte permet une initiation à la spéléologie et propose un petit mur d'escalade.







## → TROTTINETTE DE DESCENTE ou MOUNTAIN KART

Après une montée en téléski, 5 pistes sont à dévaler : deux vertes, une bleue, une rouge et une noire. Pour les plus petits, un trott'parc existe avec des mini-trottinettes et des karts à pédale.

## → PARC DES FILETS ENCHANTÉS

Des grands filets perchés à 10 mètres de haut, des trampolines, des toboggans et des salles de jeux !

## → LES SENTIER PIEDS NUS DES MONTAGNARDS

Des parcours diversifiés et aménagés dans la forêt (écorce, terre, boue, etc.).

## → LES PONEYS

Des balades en poney sont proposées pour une demi-heure (juillet et août uniquement).

## → TOUR D'OBSERVATION MULTIACTIVITÉS

Une tour en bois de 31 mètres de haut permet d'avoir un panorama à 360° unique. La descente peut se faire en toboggan géant. Un saut sur airbag avec une chute de 6 mètres est également possible.



## Autres activités

- LES STRUCTURES GONFLABLES DE PRABOURÉ
- LA CHASSE AU TRÉSOR
- LA COURSE D'ORIENTATION  
10, 15 ou 20 balises

## INFOS PRATIQUES

→ **TARIF** : tarif à l'activité ou pass possible selon l'âge et les activités disponibles (petit montagnard et grand montagnard).

## CONTACT

Répondeur infos ouverture : **04 73 95 40 45**

Réservations groupes : **04 73 72 19 76**

Mail : [semdepraboure@live.fr](mailto:semdepraboure@live.fr)

[www.praboure.fr](http://www.praboure.fr)



**Suivez-nous sur facebook**

Parc d'Activités de Montagne de Prabouré





# ESPACE VTT/FFC AMBERT LIVRADOIS FOREZ

## → CIRCUITS

L'espace Ambert Livradois Forez fait partie du plus grand espace VTT/FFC de France, Destination Grand'R, reliant le secteur de Vichy à la Haute-Loire.

### → POINTS DE DÉPART DES CIRCUITS

Dans la vallée de la Dore :

- Ambert (Gare), Marsac-en-Livradois, Arlanc

Sur le Forez :

- Col des Pradeaux, Prabouré, Viverols (*camping*), Saint-Anthème (*camping*) ;

Sur le Livradois :

- Cunlhat, Le Monestier, Saint-Amant-Roche-Savine, Saint-Germain-l'Herm, Échandelys.

## → POINTS DE LOCATION

### → DANS LA VALLÉE DE LA DORE

- Ambert (*La Gare*) : VTT, VTT à assistance électrique  
Granit Bike - 06 64 39 31 32
- Arlanc (*camping Le Metz*) : 04 73 82 34 23

### → SUR LE LIVRADOIS

- Fournols (*Azureva*) : VTT à assistance électrique, VTC à assistance électrique : 04 73 82 34 23
- Saint-Germain-l'Herm (*camping*) : VTC à assistance électrique 04 73 72 05 13
- Cunlhat (*Easy Bike Loc*) : VTT à assistance électrique 04 73 72 31 31



## → PRODUITS

### BIKE AND RAIL VERSION FAMILLE

AMBERT / ARLANC

- **ALLER** : Transport en Train : 30 mn
- ← **RETOUR** : Parcours VTT avec GPS : 19,5 km 2h

AGRIVAP - Train touristique  
04 73 82 43 88

---

### BIKE AND RAIL VERSION EXPERT

AMBERT / LA CHAISE DIEU

- **ALLER** : Transport en Train : 1h20
- ← **RETOUR** : Parcours VTT avec GPS : 35 km 3h30

AGRIVAP - Train touristique  
04 73 82 43 88

### LOCATIONS DE VTT, RANDONNÉES ENCADRÉES STAGES ET SÉJOURS

AMBERT - MONTS DU FOREZ

Granit Bike – Aurélien Thizy : 06 64 39 31 32  
[www.granitbike.com](http://www.granitbike.com)

## INFOS PRATIQUES

→ Plus de renseignements sur :  
[www.ambertlivradoisforez.fr](http://www.ambertlivradoisforez.fr)







# RANDONNÉE PEDESTRE



## LES SENTIERS DE RANDOS BALISÉS

Il existe plus de **80 sentiers** de randonnée sur Ambert Livradois Forez : de la micro-rando (30 min) au tour de pays (119 km - 6 jours).

### LES INCONTOURNABLES

Les randonnées sur les Hautes Chaumes du Forez, autour des moulins et des jasseries, dans les forêts du Livradois.

→ Six **topo guides locaux** recensent les sentiers par secteur géographique : Pays d'Ambert, Vallée de l'Ance, Pays d'Arlanc, Pays de Cunlhat, Pays d'Olliergues et Haut Livradois.

📍 **Info et vente dans les bureaux d'information touristique (04 73 82 61 90)**

### LES RANDONNÉES ACCOMPAGNÉES

Un programme de balades accompagnées existe en saison estivale proposé par le bureau des accompagnateurs moyenne montagne "À pas de lynx"  
[www.apasdelynx.weebly.com](http://www.apasdelynx.weebly.com)

E-mail : [randolynx@gmail.com](mailto:randolynx@gmail.com) - Tél : 04 73 82 99 93  
(Fabien Geiler, le soir)

## APPLI : LIVRADOIS FOREZ RANDO

→ Tous les parcours de randonnée pédestre sont disponibles gratuitement sur [www.rando.parc-livradois-forez.org](http://www.rando.parc-livradois-forez.org).  
L'application permet de télécharger les circuits (avec un mode hors ligne possible).

### FOCUS

## Col du Béal

→ Avec plus de 10.000 passages par an en période estivale, le col du Béal est le lieu le plus prisé par les randonneurs.

Trois circuits à faire à partir du col :

CIRCUIT PR DE « PEYRE-MAYOU »

13,9 km 5h

PR « LA CROIX DU FOSSAT »

18 km 5h

LE COL DU BEAL

4,8km 1h30



### ACTIVITÉS AVEC DES CHIENS HUSKYS :

**Activités neige** : balade découverte, initiation à la conduite, raid, mini-musher,

**Activités hors neige** : balade découverte, rencontre avec la meute, cani-randonnée et cani-trotinette.

📍 Chalet des Sibériens : 06 17 69 70 64





ÉTÉ

/ La destination pleine nature 2021



# CYCLOROUTE

## → LES SENTIERS PERMANENTS

### 3 CIRCUITS FFCT

sont proposés sur le territoire via un document "Le Puy-de-Dôme à vélo".

### 10 CIRCUITS CYCLOSPORT FFC

sont également disponibles à l'espace VTT permettant de gravir les cols de la région.

① Point de départ et renseignements : Gare d'Ambert



### ÉVÈNEMENT

## Les Copains Cyfac

→ Début juillet, la cyclo sportive réunit entre 2000 et 3000 cyclistes sur Ambert et ses alentours.

① [www.cyclolescopains.fr](http://www.cyclolescopains.fr)

## → LES COLS EMBLÉMATIQUES À NE PAS MANQUER

### COL DU BÉAL 1390m

→ Au départ de Vertolaye par Saint-Pierre-la-Bourlhonne (896 m dénivelé positif) 13,7 km

→ Au départ de Leigneux (42) (975m de dénivelé positif) 27 km

① Le col du Béal est réputé pour être le plus difficile du Livradois-Forez avec une ascension constante.

### COL DU CHANSERT 1236m

→ Au départ de Job (566m de dénivelé positif) 9km

→ Au départ de Vertolaye (730m de dénivelé positif) 14,5 km

① Le col du Chansert est peu pratiqué par les automobilistes laissant une place importante aux cyclistes.

### COL DES SUPEYRES 1365m

→ Au départ de Saint-Anthème (436m de dénivelé positif) 13,4 km

→ Au départ de Valcivières (750m de dénivelé positif) 13,8 km





/ La destination pleine nature 2021



# ESPACE TRAIL MASSIF DU FOREZ



## LES SENTIERS PERMANENTS

Sur l'espace trail du Massif du Forez, des circuits permanents existent au départ d'Ambert, d'Usson-en-Forez, Chalmazel et la Loge.

### QUATRE SENTIERS À AMBERT

#### LE PARCOURS 20 BLEU

→ Les Papetiers : **16,5 km** et 420m de dénivelé.

#### LE PARCOURS 21 ROUGE

→ Les Écoliers : **26,7 km** et 990m de dénivelé.

Il existe également une variante sur le parcours rouge plus longue (n°23).

#### LE PARCOURS 22 NOIR

→ Entre cols et barrage : **46,7 km** et 1410m de dénivelé.

#### LE PARCOURS 23 ROUGE

→ Les Hameaux : **23 km** et 420m de dénivelé.



Ouvert toute l'année  
Accès gratuit

## CONTACTS

Service des activités de pleine nature

04 73 72 71 40

→ [www.tracedetrail.fr](http://www.tracedetrail.fr)





/ La destination pleine nature 2021

Initiations  
Promenades  
Cours  
Stages

# RANDONNÉE ÉQUESTRE

## → LES PONEYS DE BAFFIE

LA BORIE - 63600 BAFFIE

06 27 99 76 12

→ [www.lesponeysdebaffie.sitew.com](http://www.lesponeysdebaffie.sitew.com)

## → MAKAWAKAN

LA VAISSE - 63940 MARSAC-EN-LIVRADOIS

04 73 72 90 58 — 06 64 43 81 30

## → FERME PRADIS

PRADIS - 63480 BERTIGNAT

04 73 82 66 63

→ [www.pradis.fr](http://www.pradis.fr)

## → LES AVENTURES DE CHEVAUX DE CAPUCINE

63220 DORANGES

07 67 15 67 92

## → FERME ÉQUESTRE DE CHANTAIGUT

CHANTAIGUT - 63520 CEILLOUX

06 81 82 18 42

→ [www.chantaigut-63.ffe.com](http://www.chantaigut-63.ffe.com)

## → FERME ÉQUESTRE DE MONTCODIOL

MONTCODIOL - 63660 SAINT-ANTHÈME

04 73 72 62 02 - 06 71 84 72 81

→ [www.fermeequestredemontcodiol.jimdo.com](http://www.fermeequestredemontcodiol.jimdo.com)

## → FERME ÉQUESTRE LE CHEVAL DEVANCE L'ARAIRE

LE BOURG 63890 SAINT-ÉLOY-LA-GLACIÈRE

04 73 72 19 89 - 06 28 19 36 50

→ <http://picard.celine63.free.fr>

## → LES ECURIES DE LA SOURCE POMPADOUR

63220 ARLANC

06 77 49 72 81

→ [http://club.quomodo.com/  
ecuriesourcepompador](http://club.quomodo.com/ecuriesourcepompador)





ÉTÉ  
.....

/ La destination pleine nature 2021



# GOLF DE CUNLHAT

**19** hectares

Y compris **UN PRACTICE** de 250m  
..... (partiellement couvert) .....

**AVEC 8 POSTES ET UN DISTRIBUTEUR DE BALLES**

**9** trous de 75 à 268 m  
**GREENS SYNTHÉTIQUES**

→ Initiation découverte tous les samedis matin  
de 10h à 12h, **5€/personne** (sur inscription 4 jours avant).

## → GOLF

Ouvert à tous niveaux, y compris aux débutants  
(cours ou initiations possibles).

## → FOOTGOLF

**9 TROUS DE FOOTGOLF.**

Avec un ballon de foot classique, il faudra  
frapper fort puis être précis pour atteindre les  
trous du parcours aménagé.

**INFOS &  
RÉSERVATIONS**

[assosportivegolfcunlhat@gmail.com](mailto:assosportivegolfcunlhat@gmail.com)

→ [www.golfcunlhat.com](http://www.golfcunlhat.com)





# VÉLORAIL D'AMBERT

Vélorail de 2 à 5 personnes avec trois parcours au départ de la gare d'Ambert.

## → PARCOURS DÉCOUVERTE

1h Aller-retour

## → PARCOURS NATURE

1h45 Aller-retour

## → PARCOURS TUNNELS

2h Aller-retour

PLUSIEURS DÉPARTS PAR JOUR

## INFOS & RÉSERVATIONS

AGRIVAP - La Gare, 63 600 AMBERT

04 73 82 43 88

train@agrivap.fr

→ www.agrivap.fr



# BASES DE LOISIRS

4 bases de loisirs pour profiter de la fraîcheur de l'eau en été.

## VAL DORE LOISIRS

→ À Ambert

Aires de jeux, skatepark, terrains de sports, étang de pêche, restauration en été.  
Baignade interdite.

Accès libre

## BASE DE LOISIRS DE LOUMAS

→ À Arlanc

Jeux pour enfants, aires de pique-nique, étang de pêche. Baignade autorisée.

Accès libre

## BASE DE LOISIRS

→ À Saint-Anthème

Baignade surveillée en juillet/août, location de pédalos et canoës, mini-golf, parcours santé, jeux pour enfants, snack.

Accès payant en juillet / août

## PLAN D'EAU

→ À Cunlhat

Étang de pêche, plage et jeux pour enfants.

Accès libre





# PÊCHE

## → PARCOURS DE PÊCHE

La Fédération de pêche conseille plusieurs parcours, notamment à **Ambert** le long de la Dore (à 5km d'Ambert direction Olliergues), au **barrage des Pradeaux** (lac de montagne accessible depuis le col des Pradeaux) ou encore sur l'**Ance du Nord**.

Le parcours sportif « **No kill** » de l'Ance est réputé pour ses ombres et ses truites sur les communes de Saint-Clément de Valorgue et de Saint-Romain (3,7 km).

D'autres possibilités existent sur les rivières et ruisseaux **Dore, Dolore, Doulon, Ance, Miodet et Faye**, ainsi que leurs affluents.

[www.peche63.com](http://www.peche63.com)

## → CARTE DE PÊCHE

La carte de pêche est obligatoire, elle est disponible sur [www.cartedepeche.fr](http://www.cartedepeche.fr)

Ou dans les magasins **Kiriél-Astier à Ambert, Super U à Arlanc, dans les bureaux d'information touristique d'Ambert, d'Arlanc, Saint-Germain-l'Herm, Saint-Anthème, et Olliergues** ainsi que dans les **maisons de services de Viverols, Cunlhat et Arlanc**.

## → PÊCHE EN ÉTANG

→ Étangs de Chauttes

**AMBERT**

→ Étang des Prairies

**AMBERT**

→ Étang de Cartier

**MARSAC EN LIVRADOIS**

→ Étang de Brugeailles

**MARSAC EN LIVRADOIS**

→ Étang de Chauvel

**ARLANC**

→ Étangs de La Colombière

**FOURNOLS - AIX LA FAYETTE**

→ Plan d'eau de Cunlhat

→ Barrage des Pradeaux

**GRANDRIF - ST ANTHÈME**



# ESCALADE

## LA VOLPIE

→ (sur la commune de JOB)

28 voies, cotées entre 4b et 7c.

15-20 minutes d'approche.

ⓘ Ne pas grimper du 15 février au 15 mai (période de nidification du faucon pèlerin).

## VALCIVIÈRES

14 voies, cotées entre 3b et 6c.

8 minutes d'approche.

ⓘ Il est propice à l'initiation de par la pose facile de moulinettes.



# ACCROBRANCHE

## MARTIBUSSE AVENTURE

→ Des parcours aventure, tyroliennes, espace détente en forêt, snack

COL de TOUTEE - CUNLHAT

06 75 03 45 83

[martibusseaventure.cunlhat@gmail.com](mailto:martibusseaventure.cunlhat@gmail.com)



# ACTIVITÉS AÉRIENNES

## AIR SHOW MONTGOLFIÈRE

Gonflage du ballon, vol libre d'environ 1h, toast et remise du diplôme de l'aéronaute.

Durée totale : Environ 3h30

→ [www.airshow.fr](http://www.airshow.fr)

## PARACHUTE

Sauts en parachute et plus particulièrement baptêmes de saut en parachute biplace (tandem).

→ [www.auvergneparachutisme.fr](http://www.auvergneparachutisme.fr)

## LIBRE À TOI ULM

Baptême de l'air et école de pilotage depuis l'aérodrome du Poyet à Ambert. Pilote professionnel plusieurs fois champion du monde.

Jean-Michel SERRE - 06 16 91 37 41

[jms@libre-a-toi-ulm.com](mailto:jms@libre-a-toi-ulm.com)

→ [www.airshow.fr](http://www.airshow.fr)

## PARAPENTE

Baptêmes en biplace en parapente depuis le site de Job.

Job En'Vol - 06 72 31 86 45

## FOREZ

Vols de découverte en avion (3 passagers), club ULM et d'une école de pilotage labellisée FFPLUM avec un instructeur pour la formation des pilotes.

Jean Noël PENIN - 06 77 41 36 37

→ [www.aeroclub-ambert.fr](http://www.aeroclub-ambert.fr)





HIVER

/ La destination pleine nature 2021



# SKI ALPIN

## STATION DE PRABOURÉ

1250 et 1400 mètres d'altitude, la station de Prabouré est ouverte de décembre à mars selon l'enneigement.

### ENNEIGEMENT

- Sur Facebook :  
[Parc d'Activités de Montagne de Prabouré](#)
- Répondeur enneigement **04 73 95 40 45**
- Une webcam existe sur le site [www.praboure.fr](http://www.praboure.fr)

### CONTACT

Répondeur infos ouverture : **04 73 95 40 45**

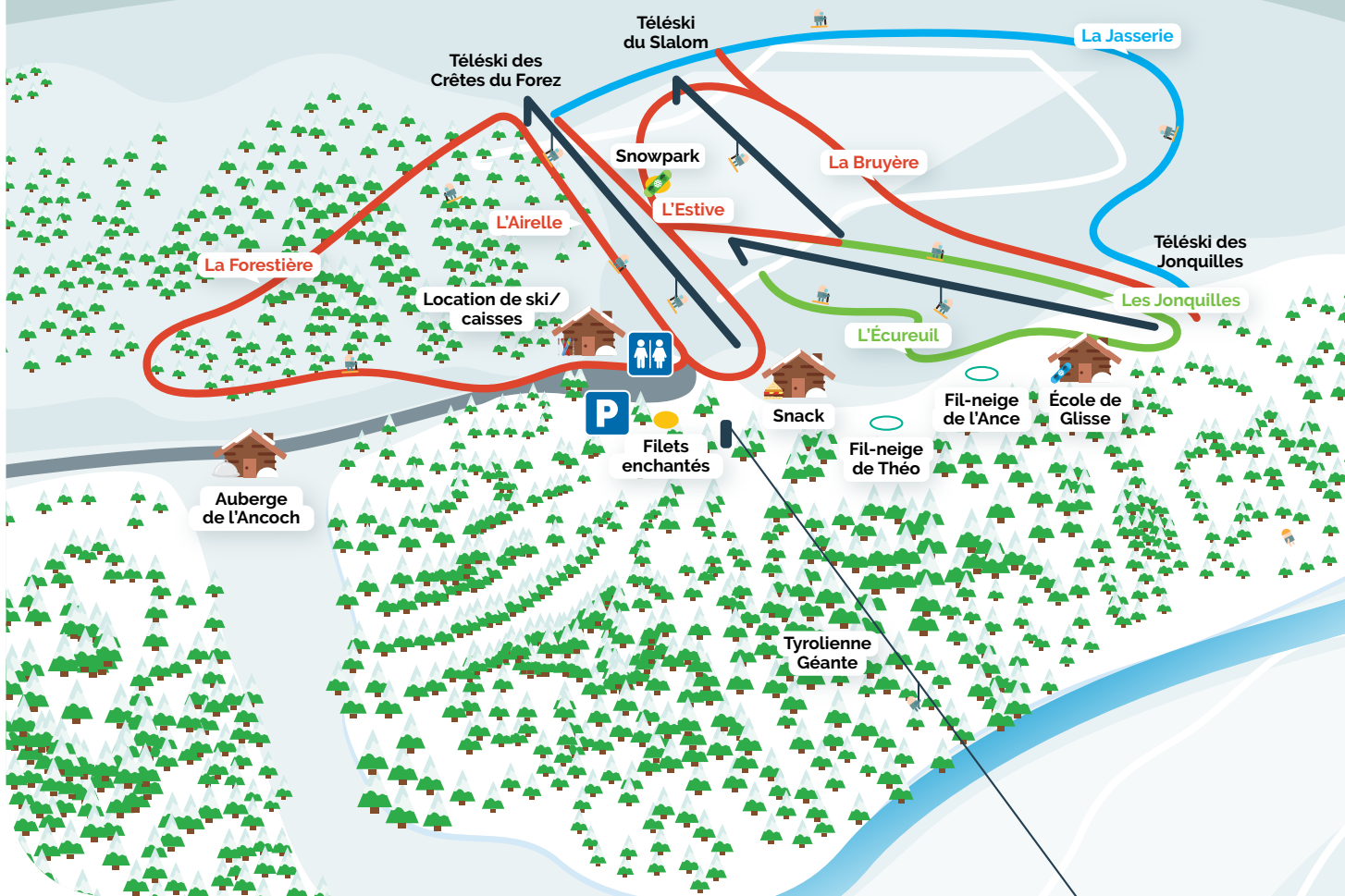
Réservations groupes : **04 73 72 19 76**

Mail : [semdepraboure@live.fr](mailto:semdepraboure@live.fr)

[www.praboure.fr](http://www.praboure.fr)







## → Pistes de ski de descente

- Deux téléskis modernes ;
- Sept pistes de descente, deux vertes, une bleue et quatre rouges.

## → Espace apprentissage

- Fil neige et tapis pour les débutants.

## → École de glisse

- Des cours en groupe ou en individuel sont proposés tout au long de l'hiver sur la station.







HIVER

/ La destination pleine nature 2021



# SKI NORDIQUE



## ESPACE NORDIQUE AMBERT-CRÊTES DU FOREZ

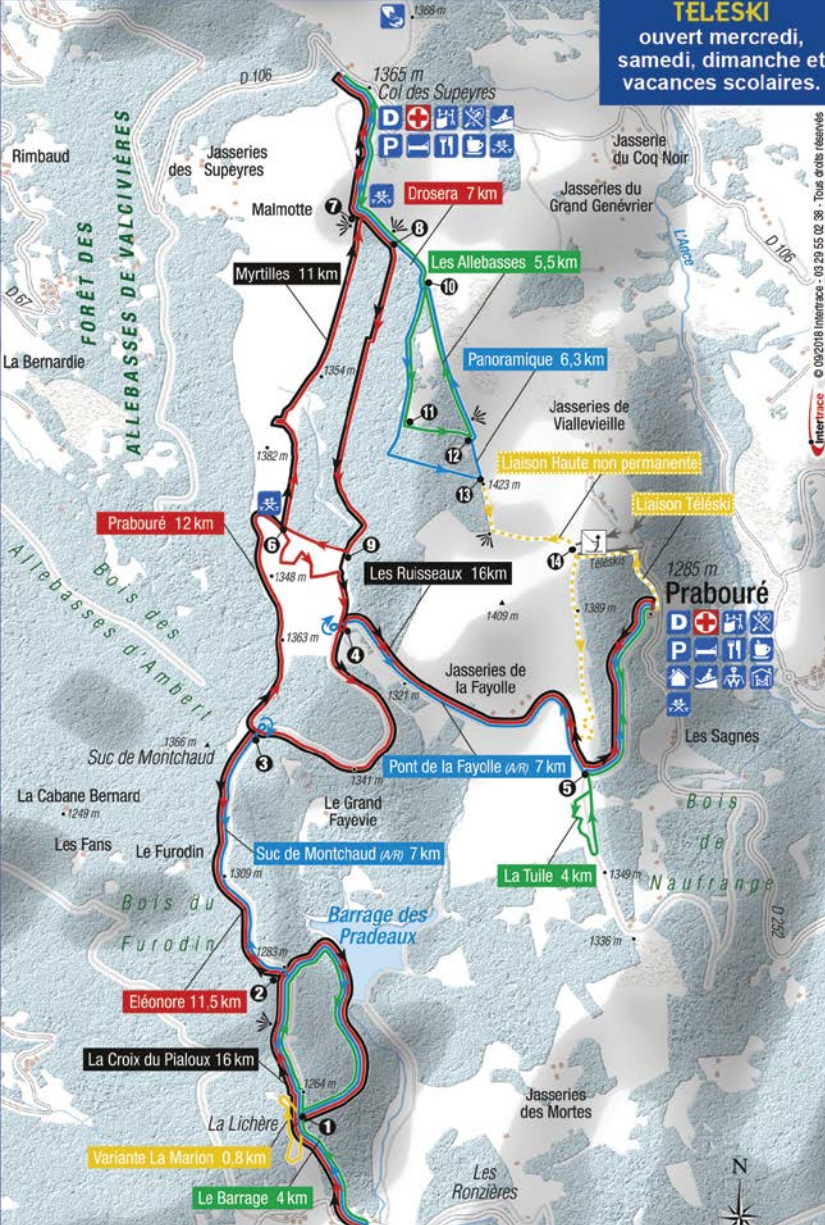
L'espace nordique est ouvert de décembre à mars selon les conditions d'enneigement.

### ENNEIGEMENT

- Sur Facebook : [Parc d'Activités de Montagne de Prabouré](#)
- Répondeur enneigement 04 73 95 20 61
- Des webcams permettent d'avoir une vue en temps réel de l'enneigement.







**TELESKI**  
ouvert mercredi,  
samedi, dimanche et  
vacances scolaires.

## → Pistes de ski de fond

→ Skating ou ski de fond classique sont possibles sur 100km de pistes, pour tous les niveaux (vertes, bleus, rouges, noires).

## → 3 portes d'entrées

Permettent l'accès à l'ensemble du domaine :  
 → Col des Pradeaux : 1196 m  
 → Col des Supeyres : 1365 m  
 → Prabouré : 1285 m

- Nom et longueur de la piste
- Le Barrage 4,2 km
  - Très facile
  - Facile
  - Difficile
  - Très difficile
  - Liaison, renseignez-vous
  - Variante
  - Carrefour

- Parking
- Accueil / Caisse
- Secours
- Départ des pistes
- Espace initiation
- Espace luge
- Zone de Snow Kite
- Téléski
- Bar
- Restaurant
- Hébergement
- Foyer / Salle hors-sac...
- Location skis / Raquettes
- Aire de pique-nique
- Gîte
- Point de vue commenté

## NOUVEAU ! Biathlon

Un parcours ski de fond est disponible à la station de Prabouré pour tester le biathlon en toute sécurité, avec des carabines laser.

📍 Tarifs et infos sur : [www.praboure.fr](http://www.praboure.fr)



## Billetterie

Une billetterie et des points de location sont accessibles sur chaque point.

## HAUT FOREZ

### COL DE LA LOGE

→ Tél. 04 77 24 93 22  
 → [www.station-coldelaloge.fr](http://www.station-coldelaloge.fr)





HIVER

/ La destination pleine nature 2021

Raquettes  
Snowkite  
Ski de randonnée  
Luge  
...

# ACTIVITÉS D'HIVER

## RAQUETTES

Au départ des **3 portes du domaine nordique des Crêtes du Forez**, **8 pistes** raquettes sont balisées.

→ **Location de raquettes aux trois portes du domaine : Col des Pradeaux, Col des Supeyres et Prabouré.**

## Balades en raquettes

Un programme de **balades en raquettes** accompagnées existe en saison hivernale proposé par le bureau des accompagnateurs moyenne montagne « **À PAS DE LYNX** »

📍 [www.apasdelynx.weebly.com](http://www.apasdelynx.weebly.com)  
E-mail : [randolynx@gmail.com](mailto:randolynx@gmail.com)  
Tél : 04 73 82 99 93  
(Fabien Geiler, le soir)

## SNOWKITE

À ski ou à snowboard, tracté par une voile.

À partir du **Col des Supeyres** ou du **Col du Béal** (10 kms de plateau à plus de 1400 m d'altitude).

Accès gratuit

📍 **Le Chalet des Gentianes**  
04 73 82 00 95

Une webcam est accessible sur le [www.lechaletdesgentianes.com](http://www.lechaletdesgentianes.com)

📍 **Auberge du Béal - 04 73 72 09 37**







## SKI DE RANDONNÉE NORDIQUE

Ski sur des zones non damées.

Accès gratuit hors location

**i** *Col des Supeyres*

→ *Le Chalet des Gentianes - 04 73 82 00 95*

*Col du Béal*

→ *Auberge du Béal - 04 73 72 09 37*

## LUGE

### ESPACE LUGE / JARDIN DE THÉO DE PRABOURÉ

→ Des pistes de luge et un espace de jeux pour les petits.

### ESPACE LUGE DU COL DU BÉAL

→ Un espace luge balisé et sécurisé.

## Activités avec des chiens huskys

.....  
Activités neige : balade découverte, initiation à la conduite, raid, mini-musher

Activités hors neige : balade découverte, rencontre avec la meute, cani-randonnée et cani-trotinette.

**i** LE CHALET DES SIBÉRIENS  
06 17 69 70 64







# CARTE TOURISTIQUE

## Maison du Tourisme du Livradois-Forez

→ Bureau d'Ambert : 04 73 82 61 90  
[www.vacances-livradois-forez.com](http://www.vacances-livradois-forez.com)



### BOURGS DE CARACTÈRE

Trois bourgs disposent d'un guide de visite spécifique sur le patrimoine :

- **Ambert** « un roman fleuve sur la Dore » ;
- **Olliergues** « tours, butte, terrasses et détours » ;
- **Viverols** « un pas de 1000 ans ».



### MUSÉES

- **Le Moulin à papier Richard de Bas** à Ambert (toute l'année)
- **La Manufacture d'images** à Ambert : lieu de création sur support papier (sur réservation)
- **La Maison de la Fourme** à Ambert (vacances scolaires)
- **Mus'énergie** (sur réservation)
- **Le musée des métiers et traditions** à Olliergues (sur réservation)
- **Le musée de la dentelle** à Arlanc (sur réservation)
- **L'école 1900** à Saint-Martin-des-Olmes (sur réservation).



### RANDONNÉES ET SENTIERS THÉMATIQUES

- « **Le chemin des papetiers** » à Ambert (village de Valeyre)
- « **Le chemin des colporteurs** » à Valcivières/Saint-Anthème (col des Supeyres)
- « **Sur la piste du chevreuil** » à Eglisolles (Le Gat)
- « **Le bonheur est dans le bois** » à Saint-Romain
- « **A la recherche du château de Clavelier** » à Saint-Sauveur-la-Sagne
- « **Issandolanges, village abandonné, village retrouvé** » à Novacelles
- « **Sur les traces des activités en Haute Dore** » à Doranges.

Il existe plus de **100 sentiers** de randonnée pédestre sur Ambert Livradois Forez. Informations dans les offices de tourisme.



### CIRCUITS ET CENTRE VTT

Plus de **1000 km de circuits VTT** sont disponibles sur l'Espace VTT FFC Ambert Livradois Forez et un point de location à la gare d'Ambert (sur réservation).

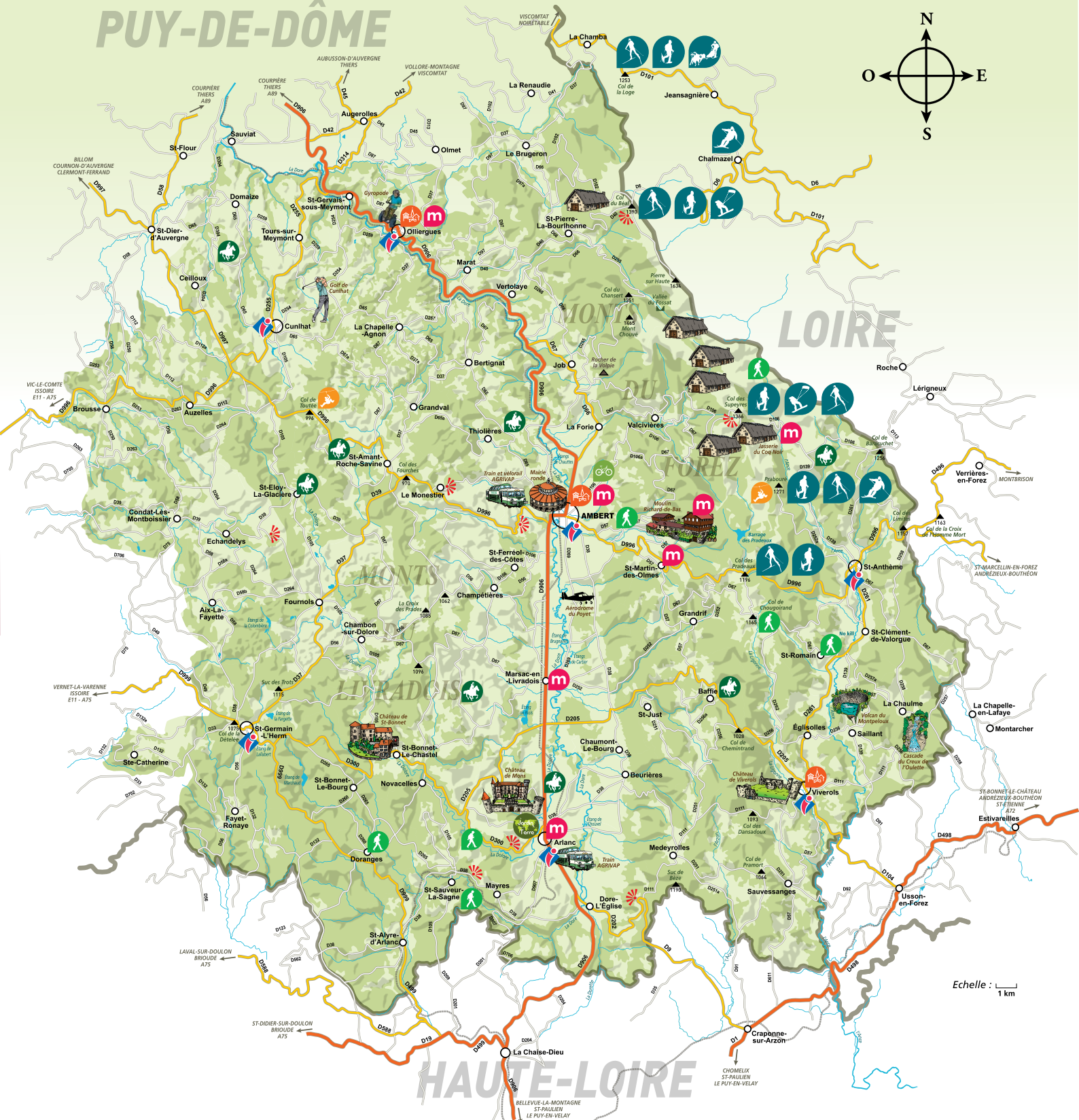
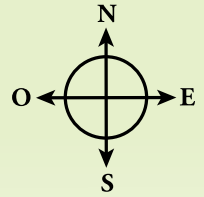


### CENTRES ÉQUESTRES

- « **Les Écuries de la Source Pompadour** » à Arlanc
- « **Les Poneys de Baffie** » à Baffie
- « **Le Paradis** » à Bertignat
- « **Chantaingut** » à Ceilloux
- « **Maka wakan** » à Marsac-en-Livradois
- « **Montcodiol** » à Saint-Anthème
- « **Le cheval devance l'aire** » à Saint-Eloy-la-Glacière.



# PUY-DE-DÔME



Echelle : 1 km



# INFOS PRATIQUES

## Grands événements

### AMBERTRAIL

→ Fin mai

### RAND'Auvergne (MOTO)

→ Fin juin

### LES COPAINS CYFAC

→ Début juillet

### WORLD FESTIVAL AMBERT

→ Juillet

### FESTIVAL LA BELLE ROUGE

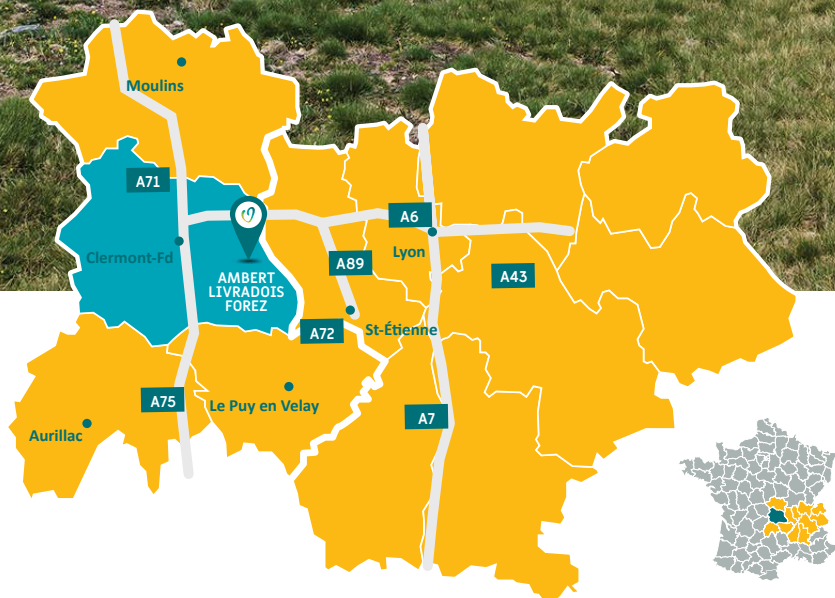
→ Juillet

### FOURMOFOLIES

→ Août

### FESTIVAL DU VOLCAN DE MONTEPELOUX

→ Juillet/août



## RENSEIGNEMENTS

### MAISON DU TOURISME DU LIVRADOIS FOREZ

→ Bureau d'information touristique  
de Saint-Anthème : 04 73 95 47 06

→ Bureau d'information touristique  
d'Ambert : 04 73 82 61 90

[www.vacances-livradois-forez.com](http://www.vacances-livradois-forez.com)

## ACCÈS

### EN VOITURE

Autoroutes principales : A71, A72, A75, A89

→ Depuis Clermont-Ferrand 80 km : 1h

→ Depuis Saint-Etienne 80 km : 1h

→ Depuis Le Puy-en-Velay 70 km : 1h

→ Depuis Vichy 90 km : 1h15

### EN CAR

Voyages-sncf.com

